



Bulletin pastoral



Situation des sites de pâturages dans les régions du Sahel et de l'Est.

Période : Juin 2018

Contexte SIT

Dans le cadre de la mise en place du programme BRACED, Vétérinaires Sans Frontières Belgique expérimente un système d'information des transhumants basé sur les nouvelles technologies. Ce système qui a comme acronyme SIT, vise à recueillir des données grâce à des smartphones et des applications (ODK, Kobo collect) sur une soixantaine de sites répartis sur deux régions au Burkina Faso (région du Sahel et de l'Est). Ces données seront analysées dans l'objectif d'être diffusées sous forme audio au niveau des radios rurales à l'endroit des pasteurs, surtout ceux qui font la transhumance. Les thématiques concernées sont : l'état des pâturages, la situation des points d'eau, la sécurité au niveau des couloirs de transhumance, la santé animale et les termes d'échange sur les marchés à bétails. Notons que les sites ont été sélectionnés sur la base de l'importance des ressources pastorales qu'ils abritent. Ce bulletin mensuel fait le bilan sur le mois de Juin. Les faits saillants qui ressortent de ce mois sont, un pâturage herbacé et aérien disponible insuffisamment dans l'ensemble, une disponibilité moyenne globalement en eau au niveau de l'ensemble des points d'eau, une situation sanitaire relativement calme avec quelques maladies suspectées causant des morts d'animaux mais rien d'inquiétant, une situation sécuritaire assez calme aussi, marquée par quelques cas de banditisme provoquant des dégâts matériels importants. Quelques cas de vols aussi ont été signalés, le nombre de têtes volées ne dépassant pas 10 têtes et enfin les termes d'échanges au niveau des marchés à bétails désavantageux pour les éleveurs avec une faiblesse du prix de bétails par rapport au prix du mil.

La collecte des données

Les collecteurs de données sont constitués par des leaders éleveurs et des agents techniques d'élevage, couvrant différents sites de pâturages et marchés locaux dans le Sahel et la région de l'Est ([voir carte n°1](#)). La collecte se fait à la fin des trois décades de chaque mois, et à la fin de chaque décade un bilan sur la situation au niveau des sites de pâturages est fait.

Les données sont analysées par la Direction Générale des Espaces et Aménagements Pastoraux (DGEAP) avec le soutien de VSF-B. La collecte se fait grâce à des smartphones, il est donc impératif que les collecteurs sachent manipuler facilement cet outil afin d'assurer une bonne collecte. De ce fait un suivi régulier est planifié à leur égard. En plus de cela plusieurs missions de suivi ont été réalisées pour palier à toutes insuffisances constatées.

On peut dire au jour d'aujourd'hui que la collecte des données se passe très bien avec des collecteurs motivés et surtout bien conscients de l'impératif que les données collectées doivent être pertinentes, qui savent collecter et envoyer les données sans aucune difficulté et plus important, des collecteurs qui prennent très au sérieux la tâche qui leur est confiée.



▼ Etat des pâturages : herbacé et arbustif

Carte n° 1 : disponibilité de pâturage à la troisième décade

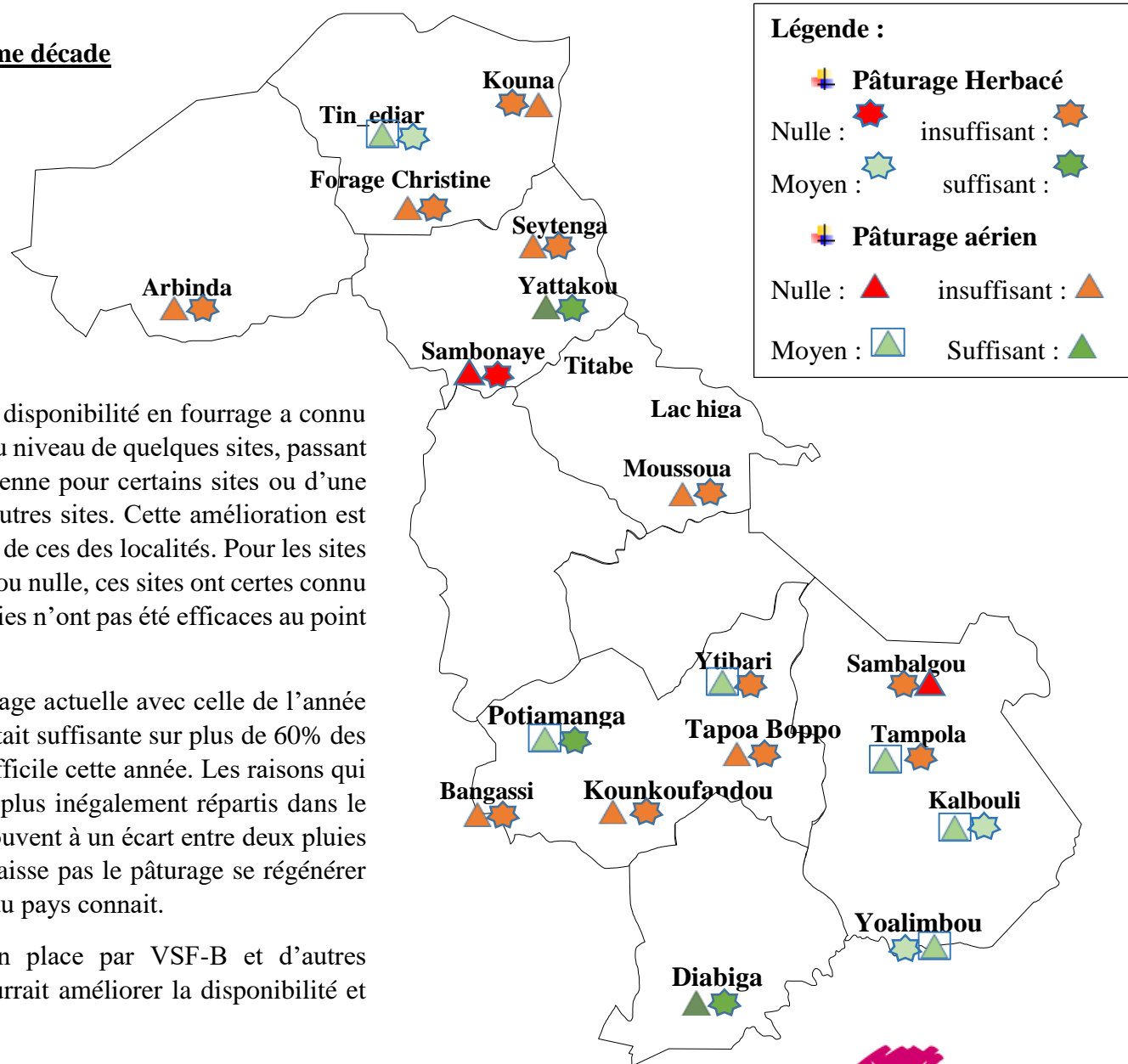
De façon global durant ce mois de Juin la disponibilité du fourrage a été insuffisante en fourrage herbacé ou aérien. Sur la carte ci-contre on peut voir la situation durant cette 3ème décade du mois. En effet on peut voir sur plusieurs sites une disponibilité insuffisante en fourrage, néanmoins au niveau de certains sites on note une disponibilité moyenne voire suffisante.

Comparativement au mois précédent, il ressort que la disponibilité en fourrage a connu une légère amélioration. La situation s'est améliorée au niveau de quelques sites, passant ainsi d'une situation insuffisante à une situation moyenne pour certains sites ou d'une situation moyenne à une situation suffisante pour d'autres sites. Cette amélioration est sans doute liée à la pluviométrie enregistrée au niveau de ces des localités. Pour les sites qui présentent jusque-là une disponibilité insuffisante ou nulle, ces sites ont certes connu quelques pluies mais force est de constater que ces pluies n'ont pas été efficaces au point de faire une régénération du pâturage.

Pour faire une comparaison avec la situation du pâturage actuelle avec celle de l'année précédente pour la même période ou la disponibilité était suffisante sur plus de 60% des sites, on peut affirmer qu'on assiste à une situation difficile cette année. Les raisons qui peuvent expliquer cela sont des pluies rares mais en plus inégalement répartis dans le temps. Certains collecteurs rapportent qu'on assiste souvent à un écart entre deux pluies successives qui dépasse souvent 15 jours, ce qui ne laisse pas le pâturage se régénérer comme il se doit vu l'ensoleillement que cette partie du pays connaît.

Des Banques d'aliment bétails sont déjà mises en place par VSF-B et d'autres organisations au niveau des deux régions, ce qui pourrait améliorer la disponibilité et l'accessibilité à ces aliments bétails aux éleveurs.

En gros il faut retenir une disponibilité insuffisante du fourrage pour ce mois de Juin.



Disponibilité en eau

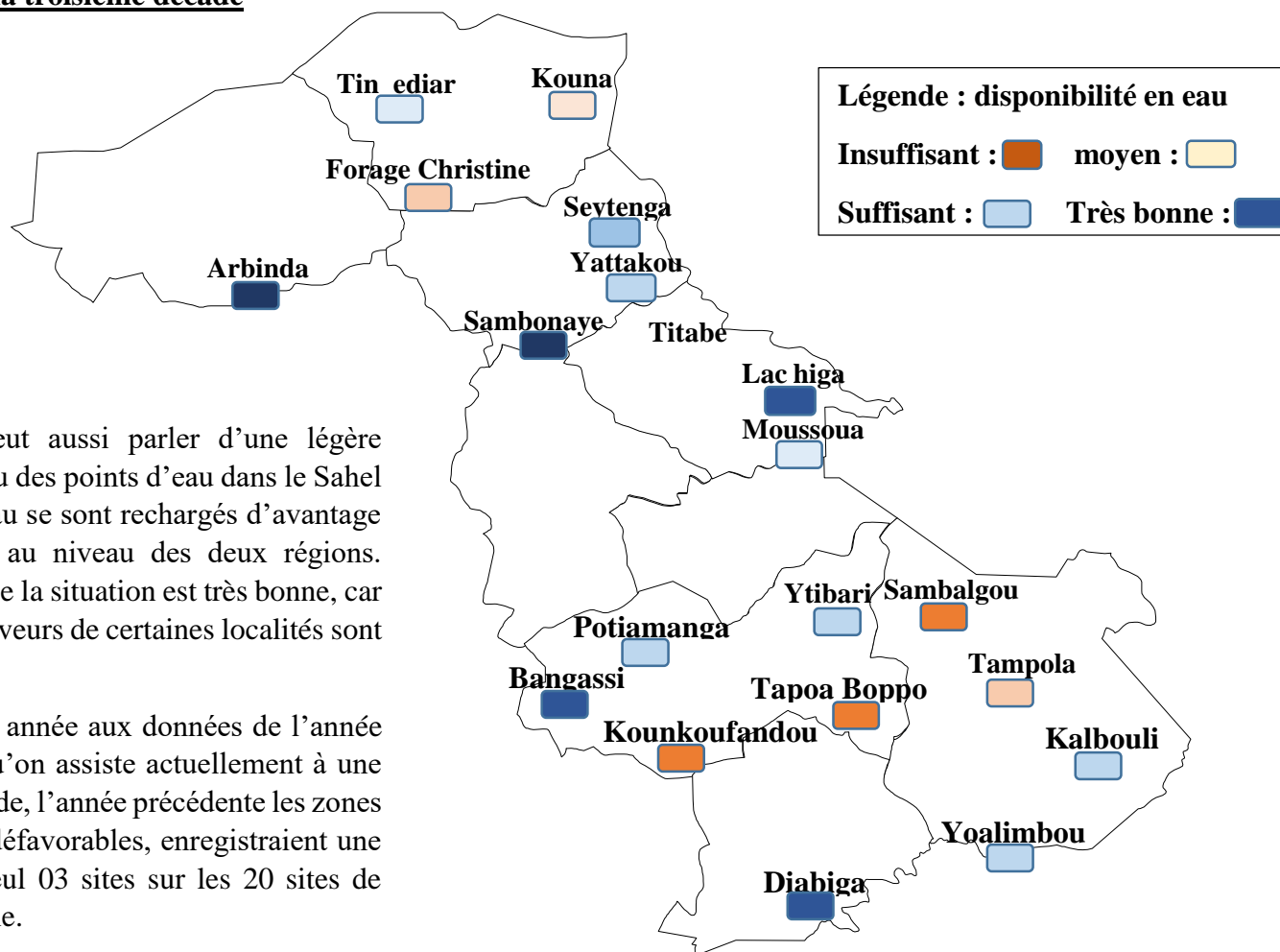
Carte n° 2 : disponibilité de l'eau à la troisième décade

Pour ce qui est de la disponibilité en eau au niveau des points d'eau, durant ce mois de Juin on peut noter une disponibilité plus ou moins suffisante. La carte ci-contre illustre cet état de fait. En effet, Bien qu'on ait enregistré une disponibilité insuffisante au niveau de quelques points d'eau, on peut tout de même voir que plusieurs sites ont une disponibilité suffisante voire très bonne.

Comparativement au mois précédent, on peut aussi parler d'une légère amélioration de la disponibilité en eau au niveau des points d'eau dans le Sahel ainsi qu'à l'Est durant ce mois. Les points d'eau se sont rechargés d'avantage au niveau de la plus part des points d'eau au niveau des deux régions. Cependant on est encore loin de pouvoir dire que la situation est très bonne, car les pluies ne se sont pas bien installées et les éleveurs de certaines localités sont toujours confrontés au problème d'eau.

Par ailleurs en comparant les données de cette année aux données de l'année précédente pour la même période, il ressort qu'on assiste actuellement à une situation mauvaise. En effet pour la même période, l'année précédente les zones qu'on pouvait classer dans la classe de zones défavorables, enregistraient une disponibilité moyenne en eau. Plus encore, seul 03 sites sur les 20 sites de collecte présentaient cette disponibilité moyenne.

L'objectif de cette comparaison étant de voir la situation actuelle est bonne, on peut alors affirmer que la situation qui se vit actuellement est mauvaise.



👉 La santé animale

Pour la situation sanitaire au niveau des sites durant ce mois de Juin, seul quelques suspicions de maladies ont été faite. La fièvre de la vallée du rift à Oursi et à Forage Christine. Cette maladie se transmet à travers les moustiques et est causée par un virus. Elle a entraîné dans les localités cité des mors d'animaux mais rien d'inquiétant dans l'ensemble. A Arbinda une suspicion de Fièvre aphteuse a été faite. Cette maladie aussi est causée par un virus, elle est extrêmement contagieuse et s'attaque aux mammifères. Elle touche les artiodactyles (animaux ayant des sabots fourchus).

En comparant la situation sanitaire de ce mois par rapport au mois précédent, on peut dire que la situation sanitaire a été relativement calme dans l'ensemble durant ce mois. Certes plusieurs cas de maladies ont été suspectés, cependant il n'y a pas de quoi s'affoler. De nombreux efforts sont déployés pour faciliter l'accès aux soins de santé animale, que ça soit à travers la mise en place des services de santé animal de proximité mis en place au niveau des deux régions par VSF-B ou toute autres stratégies d'amélioration de l'accès aux soins de santé animale de l'Etat.

👉 Sécurité des axes de transhumance

La situation sécuritaire durant ce mois a été marquée par des cas de banditisme (à Natiaboani, à Bangassi et Forage christine) provoquant d'importants dégâts matériels dans certain endroit. Des cas de vols aussi ont été déclarés (vol de bovin à Potiamanga et vol d'ovins à Yoalimbou et Ytibari). Le nombre de tête volé a été inférieur à 10 tête au niveau de toutes ces localités. Plusieurs cas de conflit ont été signalés des différentes localités (Conflit a Yoalimbou, Bangassi, Sakpani, Oursi), occasionnant des dégâts matériels important à Yoalimbou.

Pour ce qui concerne l'obstruction des axes de transhumance, plusieurs localités ont déjà signalé l'obstruction du couloir principal dans leur zone. Le phénomène a pris de l'ampleur tout au long du mois. On est passé de un à deux pour arriver à cinq (05) localités où il y a obstruction du couloir principal, respectivement durant la première, deuxième et troisième décade du mois.

Cette question d'occupation des couloirs de transhumance est une question très crucial de nos jours. Elle engendre de sérieux problèmes entre les agriculteurs et les éleveurs. On se rappelle des conflits de Sambalguou il y a de cela environs un mois, ou de violent affrontement ont eu lieu entre les éleveurs et les agriculteurs occasionnant des pertes en vie humaine et de graves blessées. Ces couloirs sont occupés par les agriculteurs pour des fins agricoles. Des balisages sont certes faites pour limiter ces couloirs mais les agriculteurs ne les respectent pas. Des sensibilisations sont faits à l'endroit des agriculteurs mais hélas certains agriculteurs font la tête dure et refusent d'arrêter cette occupation illicite de ces pistes. Des recommandations devront faites à l' endroit des autorités locales, afin qu'elles s'activent pleinement pour le respect de ces espaces réservé au passage des animaux.



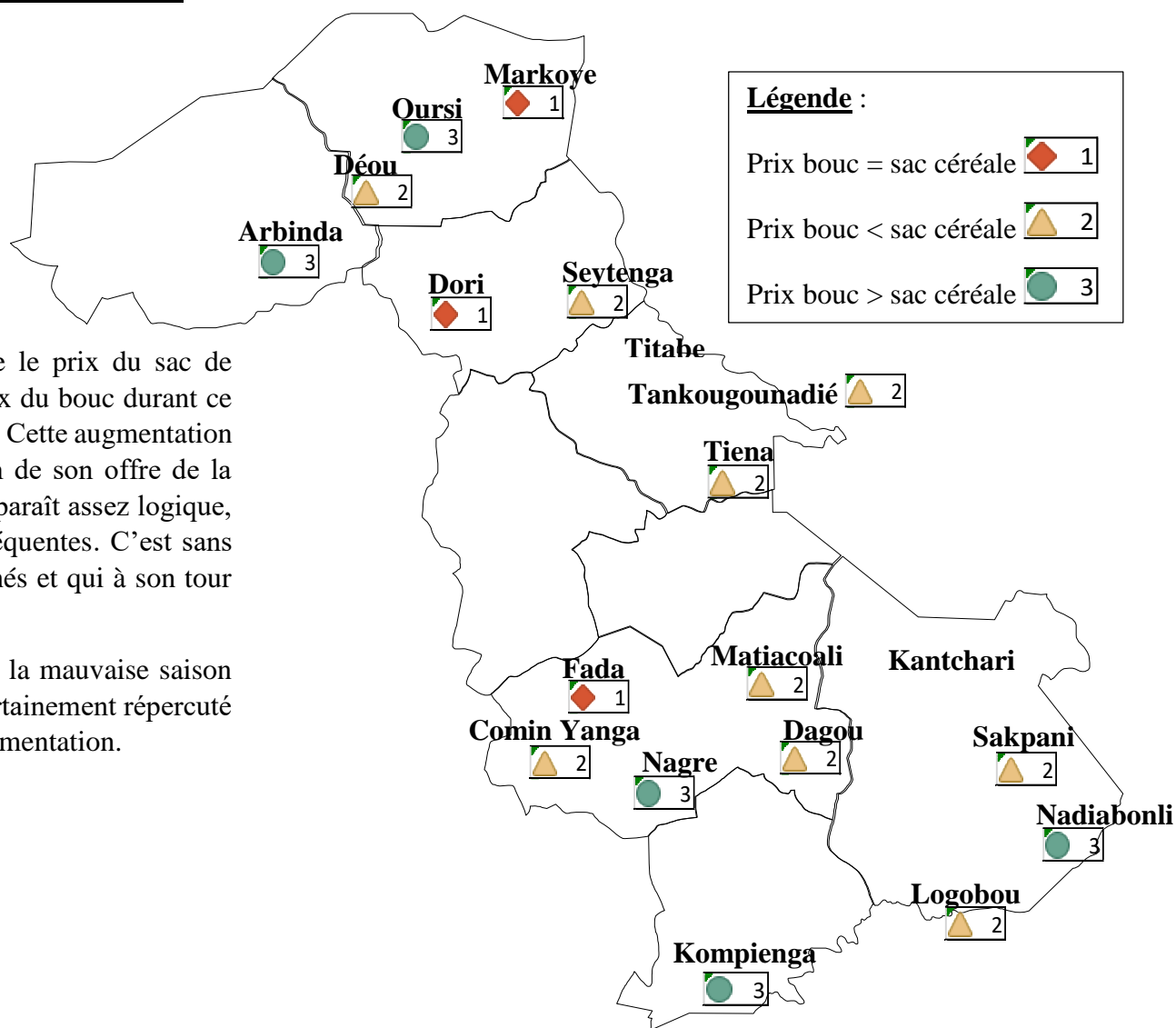
Termes de référence sur le marché

Carte n° 4: Terme de l'échange au niveau des marchés à bétails

Les données recueillies au niveau des marchés durant cette troisième décennie montrent que les termes de l'échange au niveau des marchés à bétails n'ont pas été en faveur de l'éleveur. On peut voir sur la carte qu'au niveau de plus de 70% des marchés le prix du bouc a été inférieur ou égal au prix du sac de céréale la plus consommée. Seul au niveau de quelques marchés le prix du bouc a été supérieur au prix de la céréale la plus consommée.

Comparativement au mois précédent, il ressort que le prix du sac de céréale a connu une augmentation par rapport au prix du bouc durant ce mois. Ce qui n'est pas trop avantageux pour l'éleveur. Cette augmentation du prix de la céréale s'explique par une diminution de son offre de la céréale au niveau des marchés. C'est un résultat qui paraît assez logique, on est période de semis et les pluies ne sont pas fréquentes. C'est sans doute ce qui réduit l'offre des céréales sur les marchés et qui à son tour augmente le prix.

En dehors de tout ceci il faut peut-être aussi ajouter la mauvaise saison agricole que le pays a connue cette année, qui s'est certainement répercuté sur les prix au niveau des marchés entraînant son augmentation.



Le tableau ci-dessous donne les différents prix enregistrés sur les marchés durant la 3^{ème} décade du mois.

Tableau 1 : Prix des produits céréaliers et animaux sur les différents marchés

| Market_name | Bouc | Taureau | Bélier | Mil | Mais | Son blé | Tourteaux |
|----------------------|-------|---------|--------|-------|-------|---------|-----------|
| Comin yanga | 20000 | 200000 | 60000 | 21000 | 21000 | | 10000 |
| Logobou | 7800 | 187500 | 19250 | 21000 | 15500 | | 8250 |
| Marché | 32000 | 385000 | 87500 | 17500 | 17000 | 8000 | 6000 |
| Fada n'gourma | 15000 | 210000 | 16500 | 24000 | 18000 | | |
| Nagré | 30000 | 300000 | 40000 | 32000 | 24000 | 9500 | 6500 |
| Kompienga | 25000 | 335000 | 35000 | 20000 | 18000 | 4000 | 8000 |
| Marché de Matiacoali | 15000 | 245000 | 55000 | 28000 | 22000 | | 7000 |
| Dagou | 10000 | 180000 | 45000 | 26000 | 26000 | 5500 | 8500 |
| Seytenga | 15000 | 200000 | 40000 | 27500 | 18500 | | 11000 |
| Markoye | 25000 | 200000 | 60000 | 27500 | 18500 | | 8000 |
| Dori | 27500 | 225000 | 37500 | 25000 | 20000 | 4500 | 11000 |
| Oursi | 28500 | 180000 | 34000 | 26500 | 21500 | 16000 | 8000 |
| Marché de Aribinda | 25500 | 145000 | 55000 | 30000 | 37500 | | 10000 |
| Deou | 20000 | 80000 | 35000 | 28500 | | 5000 | 8000 |
| Tiena | 22000 | 265000 | 42500 | 26500 | 22000 | | 10000 |

VSF-B¹, 2018

¹ VSF-B : Vétérinaires Sans Frontières Belgique



Conclusion

On peut retenir durant ce mois de Juin, une situation défavorable des pâturages avec une disponibilité insuffisante en fourrage herbacé et aérien au niveau de la quasi-totalité des sites. Les points d'eau aussi présentent une disponibilité globalement moyenne sur l'ensemble des sites. Certes le pays a connu une petite quantité de pluie ces dix derniers jours mais cela n'a pas été suffisant pour remplir les points d'eau à tous les niveaux. Comparativement aux mois précédents c'est une amélioration des points d'eau qui s'annonce d'avantage.

La situation sanitaire quant à elle, a été relativement calme durant ce mois, quelques cas de maladies ont été suspectés dont, la fièvre de la vallée du rift et la fièvre aphteuse. Des pertes en tête d'animaux ont été enregistré mais rien d'inquiétant dans l'ensemble.

En ce qui concerne la sécurité des axes de transhumance, tout comme pour la situation sanitaire, ce mois a été assez calme. Quelques cas de banditisme et de vol ont été enregistré au niveau des sites. Les conséquences directes sont des dégâts matériels importants. Par contre on note une occupation de plus en plus des pistes de transhumance au niveau de plusieurs localités.

Pour les termes de l'échange au niveau des marchés à bétails, on note une condition en défaveur de l'éleveur au niveau de plusieurs marchés où le prix du bouc est inférieur au prix du sac de céréale. Cette augmentation du prix de céréales est une conséquence directe de son offre qui a diminué au niveau des marchés.

Pour toutes informations complémentaires, veuillez contacter

Youssouf Ouattara, Assistant Technique Surveillance et Alerte Pastorale

y.ouattara@vsf-belgium.org / 66-24-67-69

[Rétour](#)

